

Bauinfo Straßenbahn

Juni 2013



Weiterhin bis 22.06.2013, Betriebsbeginn

1

Gleisbauarbeiten erfordern eine Unterbrechung des Straßenbahnverkehrs durch die Wendenschloßstr.

Die betroffene Linie fährt wie folgt:

62 S-Bhf Mahlsdorf bzw. Mahlsdorf Süd ↔ **Betriebshof Köpenick**

Es fahren für Sie Busse im Ersatzverkehr:

62 Wendenschloß ↔ Betriebshof Köpenick

Weiterhin bis 04.06.2013, Betriebsbeginn

sowie

Vom 07.06.2013, ca. 19.00 Uhr bis 11.06.2013, Betriebsbeginn

sowie

Vom 14.06.2013, ca. 19.00 Uhr bis 18.06.2013, Betriebsbeginn

2

Wegen Sanierungsarbeiten an den Überfahrten Blumberger Damm und Prätzeler Ring ist an diesen Wochenenden eine Unterbrechung des Straßenbahnverkehrs zwischen Allee der Kosmonauten und Betriebshof Marzahn erforderlich.

Die betroffenen Linien fahren wie folgt:

M6 Hellersdorf, Riesaer Str. ↔ **Betriebshof Marzahn**

sowie

U-Bhf Schwartzkopffstr. ↔ **S-Bhf Marzahn**

18 Hellersdorf, Riesaer Str. ↔ **Betriebshof Marzahn**

sowie

S-Bhf Springpfehl ↔ **Jan-Petersen-Str., weiter ▶ Marzahn, Wuhletalstr.**

Es fahren für Sie Busse im Ersatzverkehr:

M6, 18 S-Bhf Marzahn ↔ Jan-Petersen-Str. ↔ Betriebshof Marzahn

Vom 01.06.2013, Betriebsbeginn bis 17.06.2013, ca. 00.40 Uhr

Wegen einer Brückensanierung der DB AG am S-Bhf Schöneweide, ist eine vorübergehende Unterbrechung des Straßenbahnverkehrs zwischen Wilhelminenhofstr./Edisonstr. und Sterndamm erforderlich.

Die betroffenen Linien fahren wie folgt:

- | | |
|--|--|
| M17 Falkenberg bzw.
Hohenschönhausen, Gehrenseestr. | ↔ Wilhelminenhofstr./Edisonstr.
[Weiterfahrt ▶ S-Bhf Köpenick ist möglich] |
| 21 S- und U-Bhf Lichtenberg/Gudrunstr. | ↔ Wilhelminenhofstr./Edisonstr.
[Weiterfahrt ▶ Krankenhaus Köpenick ist möglich] |
| 37 S- und U-Bhf Lichtenberg/Gudrunstr. | ↔ Wilhelminenhofstr./Edisonstr.
[Weiterfahrt ▶ Krankenhaus Köpenick ist möglich] |
| 63 S-Bhf Köpenick | ↔ Wilhelminenhofstr./Edisonstr.
[Weiterfahrt ▶ Hohenschönhausen ist möglich] |
| 67 Krankenhaus Köpenick | ↔ Wilhelminenhofstr./Edisonstr.
[Weiterfahrt ▶ Lichtenberg ist möglich] |

Es fahren für Sie Busse im Ersatzverkehr:

- | | |
|------------------------------|---------------------------------|
| 37 und 67 S-Bhf Schöneweide | ↔ Wilhelminenhofstr./Edisonstr. |
| 63 Johannisthal, Haeckelstr. | ↔ Wilhelminenhofstr./Edisonstr. |

Die Busse des Ersatzverkehrs halten nicht im Bushafen am S-Bhf Schöneweide/Sterndamm. Der Zustieg zum Busersatzverkehr in Richtung Wilhelminenhofstr./Edisonstraße erfolgt im Sterndamm gegenüber vom Bushafen.

Die betroffenen Buslinien M11, X11, 160, 163, 166 und 265 fahren wie folgt:

Richtung Norden

Alle Buslinien halten an der Haltestelle Sterndamm gegenüber vom Bushafen zum Fahrgastausstieg. An gleicher Stelle fahren die Busse des Ersatzverkehrs in Richtung Wilhelminenhofstr./Edisonstraße ab. Es erfolgt kein Ausstieg im Bushafen.

Richtung Süden

Die Abfahrt aus dem Bushafen erfolgt für alle Linien von einer „Sammelhaltestelle“ an der südlichen Fahrbahnkante. Eine zusätzliche Haltestelle wird im Sterndamm hinter Südostallee eingerichtet, um die Umsteigebeziehungen zwischen dem Ersatzverkehr und den Buslinien M11, X11 und 160 aufrecht zu erhalten.

Die Nachtlinie N67 fährt nicht in den Bushafen, sondern zur Ersatzhaltestelle Sterndamm/Südostallee, um ein besseres Umsteigen zu den Linien M11 und zum Ersatzverkehr Tramlinie M17 zu ermöglichen.

Gleisbauarbeiten ab 01.06.2013 bis 16.06.2013

—> **BUS** Ersatzverkehr der **M17** **Tram** 21, 37, 67

—> **BUS** Ersatzverkehr der **Tram** 63



© Kartographie Berliner Verkehrsbetriebe (BVG)

4

Vom 19.06.2013, Betriebsbeginn bis 14.10.2013, Betriebsbeginn

Die S- und Fernbahnbrücke im Zuge der Pappelallee benötigt eine Erneuerung der Abdichtungen im Gleisbereich.

Daher ist es erforderlich den Straßenbahnverkehr durch die Pappelallee für mehrere Monate zu unterbrechen.

Die betroffene Linie fährt wie folgt:

12 Weißensee, Pasedagplatz ↔ **Stahlheimer Str./Wisbyer Str., weiter nach Prenzlauer Berg, Björnsonstr.**

sowie

Mitte, Am Kupfergraben ↔ **U-Bhf Eberswalder Str./Pappelallee**

Es fahren für Sie Busse im Ersatzverkehr:

12 U-Bhf Eberswalder Str. ↔ Prenzlauer Allee/Ostseestr.

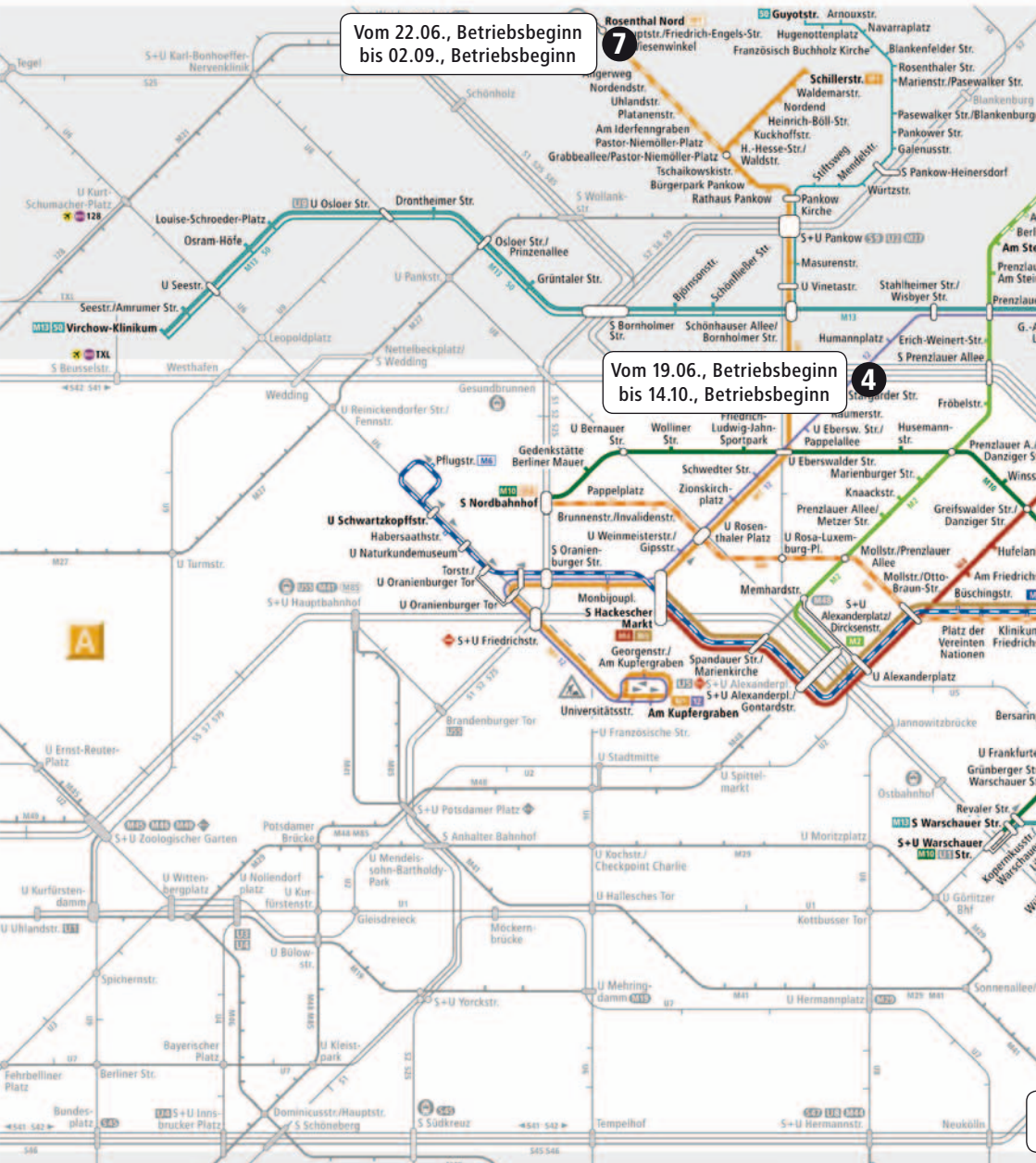
Unsere Fahrempfehlung zur Umfahrung der Baustelle:

Nutzen Sie bitte zwischen U-Bhf Eberswalder Str. und Schönhauser Allee/Bornholmer Str. die Linie M1 und steigen dort in die Linie 12 in Richtung Weißensee, Pasedagplatz um.



Vom 22.06., Betriebsbeginn bis 02.09., Betriebsbeginn

Vom 19.06., Betriebsbeginn bis 14.10., Betriebsbeginn



MetroTram

- 128 Niederschönhausen, Schillerstr. oder Rosenthal Nord ↔ Mitte, Am Kupfergraben
- 129 Heinersdorf ↔ Am Stenberg ↔ S+U Alexanderplatz
- 130 Falkenberg oder Hohenschönhausen, Zingst Str. ↔ S Hackescher Markt
- 131 Hohenschönhausen, Zingst Str. ↔ S Hackescher Markt
- 132 Heinersdorf, Riesaer Str. ↔ Landsberger Allee/Petersburger Str. ↔ U Schwartzkopffstr.
- 133 Ahrensfelde ↔ Landsberger Allee/Petersburger Str. ↔ S Nordbahnhof
- 134 S Nordbahnhof ↔ S+U Warschauer Str.
- 135 Wedding, Virchow-Klinikum ↔ S Warschauer Str.
- 136 Falkenberg ↔ Hohenschönhausen, Gehrensestr. ↔ S Schöneeweide

Straßenbahn





- 27 Weillense, Pasedagplatz ↔ Mitte, Am Kupfergraben
- 28 Ahrensfelde ↔ S+U Frankfurter Allee
- 29 Heinersdorf, Riesaer Str. ↔ S Spangnhöf
- 30 S+U Lichtenberg/Gudrunstr. ↔ S Schöneeweide
- 31 Weillense, Pasedagplatz ↔ Krankenhaus Köpenick
- 32 S+U Lichtenberg/Gudrunstr. ↔ S Schöneeweide
- 33 Französisch Buchholz, Guyotstr. ↔ Prenzlauer Berg, Björnsonstr. (↔ Wedding, Virchow Klinikum)
- 34 Adlershof, Karl-Ziegler-Str. ↔ Friedrichshagen, Altes Wasservwerk
- 35 Adlershof, Karl-Ziegler-Str. ↔ Rahnsdorf/Waldschänke
- 36 Wendenschloß ↔ S Mahlsdorf
- 37 Johannisthal, Haackelstr. ↔ S Köpenick
- 38 S Schöneeweide ↔ Krankenhaus Köpenick
- 39 S Köpenick ↔ Alt-Schmückwitz

Barrierefrei durch Berlin
 * Nicht alle Fahrten barrierefrei



-  **Linie im 24-Stunden-Betrieb**
MetroTram täglich
-  **Linie im 20-Stunden-Betrieb**
MetroTram-Abschnitte

BVG
Berliner Verkehrsbetriebe (BVG)
www.BVG.de
BVG Call Center: 030 19 44 9 9

-  Straßenbahn
 -  S+U-Bahn
 -  MetroBus
 -  Baustelle
- Umstiegsmöglichkeit
○ Halt nur in Pflichtichtung
○ Fern- und Regionalbahnhof
◇ Regionalbahnhof

Bahn  **Bahn Berlin**
www.s-bahn-berlin.de
S-Bahn Kundentelefon
030 29 74 33 33

Stand: 6. August 2012
Redaktionsschluss: 15. Juni 2012



2 Weiterhin bis 18.06., Betriebsbeginn

5 Vom 19.06., ca. 22.00 Uhr bis 20.06., ca. 04.00 Uhr

6 Vom 20.06., ca. 04.00 Uhr bis 14.07., ca. 01.00 Uhr

3 Vom 01.06., Betriebsbeginn bis 17.06., ca. 00.40 Uhr

1 Weiterhin bis 22.06., Betriebsbeginn

Vom 19.06.2013, ca. 22.00 Uhr bis 20.06.2013, ca. 04.00 Uhr

5

Wegen Bauarbeiten der DB AG am S-Bhf Karlshorst und Fahrleitungsarbeiten ist eine Unterbrechung des Straßenbahnverkehrs durch die Treskowallee zwischen Ehrlichstr. und Allee der Kosmonauten erforderlich.

Die betroffenen Linien fahren wie folgt:

M17 Falkenberg bzw. Hohenschönh., Gehrenseestr. ◀▶ **Allee der Kosmonauten/Rhinstr. weiter ▶ Betriebshof Lichtenberg**

sowie

S-Bhf Schöneweide ◀▶ **Treskowallee/Ehrlichstr.**

27 Weißensee, Pasedagplatz ◀▶ **Allee der Kosmonauten/Rhinstr. weiter ▶ Betriebshof Lichtenberg**

sowie

Krankenhaus Köpenick ◀▶ **Treskowallee/Ehrlichstr.**

Es fahren für Sie Busse im Ersatzverkehr:

M17, 27 S-Bhf Karlshorst (Nordseite) ◀▶ Allee der Kosmonauten/Rhinstr.

Vom 20.06.2013, ca. 04. 00 Uhr bis 14.07.13 ca. 01.00 Uhr

6

Wegen Bauarbeiten der DB AG und Gleisbauarbeiten am S-Bhf Karlshorst, ist eine Sperrung der Treskowallee im Bereich der Brücke S-Bhf Karlshorst erforderlich.

Die betroffenen Linien fahren wie folgt:

M17 Falkenberg ◀▶ **S-Bhf Karlshorst**

sowie

S-Bhf Schöneweide ◀▶ **Treskowallee/Ehrlichstr.**

27 Weißensee, Pasedagplatz ◀▶ **S-Bhf Karlshorst**

sowie

Krankenhaus Köpenick ◀▶ **Treskowallee/Ehrlichstr.**

37 S- und U-Bhf Lichtenberg/Gudrunstr. ◀▶ **S-Bhf Karlshorst**

Es wird kein Ersatzverkehr mit Bussen eingerichtet.

Bitte planen Sie zwischen S-Bhf Karlshorst und Treskowallee/Ehrlichstr. einen Fußweg von ca. 400 m ein.

Vom 22.06.2013, Betriebsbeginn bis 02.09.2013, Betriebsbeginn

7

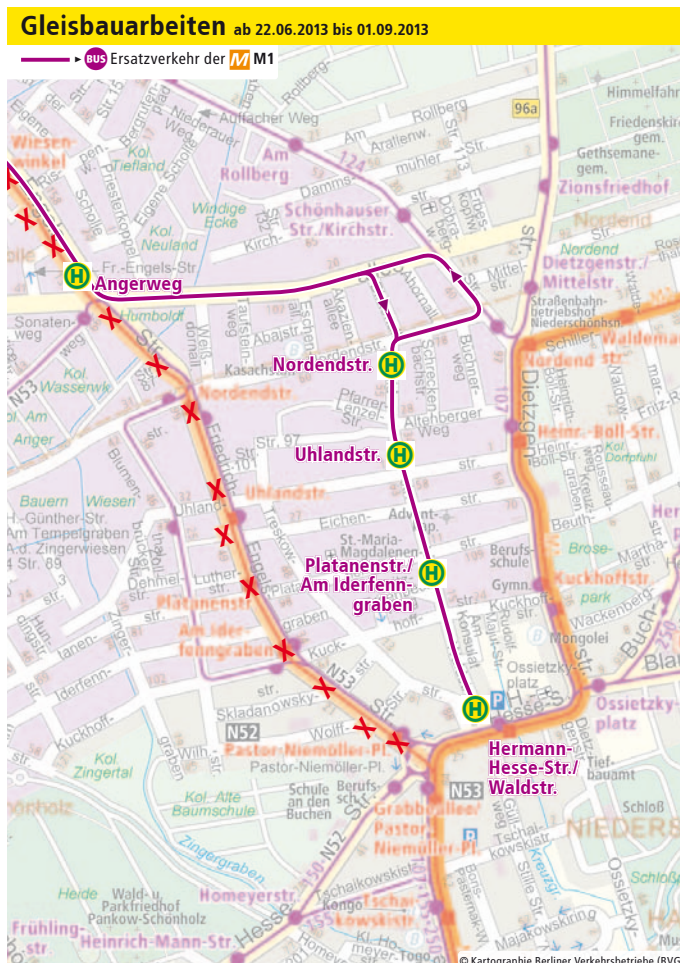
Im Zuge der Tiefbausanierung der Friedrich-Engels-Str., wird die BVG einen Teil des eingleisigen Streckenabschnittes erneuern und zu einem zweigleisigen Streckenabschnitt ausbauen. Neue barrierefreie Haltestellenkaps werden zukünftig das ein und aussteigen in diesem Bereich erleichtern.

Die betroffene Linie fährt wie folgt:

M1 Mitte, Am Kupfergraben ◀▶ Niederschönhausen, Schillerstr. **[alle Fahrten]**

Es fahren für Sie Busse im Ersatzverkehr:

M1 Rosenthal Nord ◀▶ Pastor-Niemöller-Platz



Bitte beachten Sie die Sperrungen in der Berliner Innenstadt:

GARMIN VELOTHON BERLIN

Am 09. Juni 2013

Es kommt bei Straßenbahn und Omnibus zu Beeinträchtigungen des Linienverkehrs.
Bitte beachten Sie die Aushänge an den Haltestellen und Informationen auf den Daisy-Anzeigern.

Bitte planen Sie vor Reisebeginn mehr Fahrzeit ein.

Wir bitten um Ihr Verständnis für entstehende Unannehmlichkeiten.

Redaktionsschluss: 22. Mai 2013.



**Achte auf
deine Linie!**
Eine Sicherheitsinitiative der BVG

Lieber auf Nummer sicher:

Achte auf deine Linie!

Nur kurz mal nicht aufgepasst – schon ist es passiert. Viele Unfälle im Straßenverkehr geschehen aus reiner Unachtsamkeit. Dabei reicht es meist, mit offenen Augen am Straßenverkehr teilzunehmen, um solche Unfälle zu vermeiden. Aber auch im öffentlichen Nahverkehr – bei Nutzung von U-Bahn, Bus und Straßenbahn – gibt es ein paar einfache und wertvolle Regeln, die Leben retten können. **Deshalb: Machen Sie sich schlau und achten Sie auf sich und die anderen Verkehrsteilnehmer!**

Mehr Infos und viele Tipps finden Sie in der aktuellen Broschüre zum Thema. Erhältlich im Internet zum Download unter www.BVG.de/Verkehrssicherheit

Berliner Verkehrsbetriebe (BVG)
Anstalt des öffentlichen Rechts
Bereich Straßenbahn (PLZ 32000)
BVG Call Center (030) 19 449
www.BVG.de | info@bvg.de
Redaktionsschluss: 22. Mai 2013