



Aufgestellt: Berlin, den 30.11.2010.
Bezirksamt Spandau von Berlin
 Abt. Bauen, Planen und Umweltschutz

gez. Rödiger
 Bezirksstadtrat

Stadtplanungsamt
 gez. Schulte
 Amtsleiter

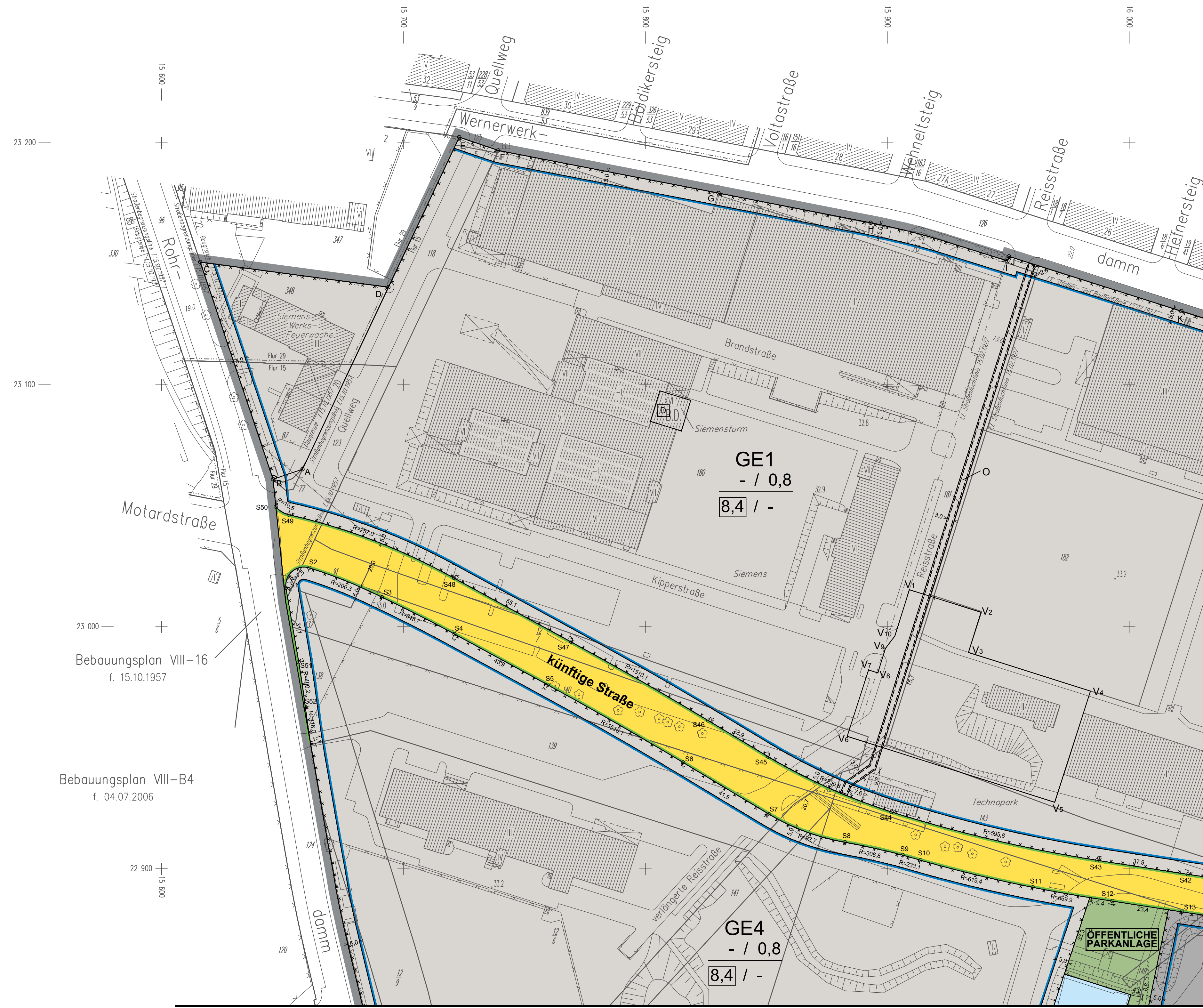
Die vermessungstechnische und liegenschaftsrechtliche Richtigkeit wird bescheinigt.
 Berlin, den 08.12.2010

gez. Rek

Dipl.-Ing. Christof Rek
 Öffentlich bestellter Vermessungsingenieur

Koordinatenliste
 zur öffentlichen Verkehrsfläche:

S-Nr.	Rechtswert	Hochwert
S1	15651,4	23016,0
S2	15661,1	23024,3
S3	15691,2	23012,2
S4	15721,1	22997,0
S5	15759,6	22976,0
S6	15815,6	22943,9
S7	15851,2	22922,5
S8	15882,4	22910,9
S9	15906,4	22905,6
S10	15913,7	22903,5
S11	15960,1	22892,3
S12	15993,0	22886,6
S13	16021,8	22882,2
S14	16122,7	22875,1
S15	16255,5	22876,9
S16	16275,0	22876,0
S17	16278,0	22875,7
S18	16313,9	22878,3
S19	16346,6	22943,3
S20	16334,7	22971,7
S21	16329,5	22994,5
S22	16339,5	23097,5
S23	16341,8	23106,3
S24	16355,7	23148,5
S25	16369,0	23154,1
S26	16333,0	23169,5
S27	16338,5	23156,6
S28	16312,2	23001,2
S29	16312,5	22994,6
S30	16317,6	22969,0
S31	16329,4	22937,0
S32	16330,6	22920,6
S33	16307,5	22906,3
S34	16302,2	22901,7
S35	16300,3	22899,1
S36	16293,5	22895,1
S37	16280,8	22894,0
S38	16274,5	22893,6
S39	16225,4	22892,2
S40	16196,3	22891,8
S41	16122,5	22890,8
S42	16024,2	22897,7
S43	15986,7	22903,5
S44	15901,8	22923,4
S45	15850,8	22946,3
S46	15826,0	22961,2
S47	15769,3	22993,7
S48	15720,9	23020,1
S49	15652,6	23046,3
S50	15647,3	23049,4
S51	15656,7	22985,4
S52	15659,4	22967,0



Abzeichnung

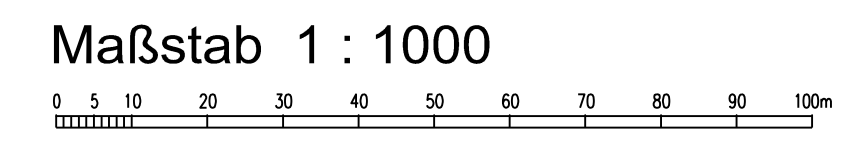
Hiermit wird bescheinigt, dass der Inhalt dieser Abzeichnung mit dem Inhalt der Urschrift des Bebauungsplanes vom 22.11.2011 übereinstimmt.

Berlin, den 19.03.2012
 Öffentlich bestellte Vermessungsingenieure
 Dipl.-Ing. Christof Rek
 Dipl.-Ing. Christian Wiewek
 Dr.-Ing. Walter Schwenk

Dipl.-Ing. Christof Rek
 Öffentlich bestellter Vermessungsingenieur

Anschluss
 Blatt 3

Anschluss Blatt 1



Aufgestellt: Berlin, den 30.11.2010.
Bezirksamt Spandau von Berlin
 Abt. Bauen, Planen und Umweltschutz

gez. Rödning
 Bezirksstadtrat

Stadtplanungsamt
 gez. Schulte
 Amtsleiter

Die vermessungstechnische und liegenschaftsrechtliche Richtigkeit wird bescheinigt.
 Berlin, den 08.12.2010

gez. Rek

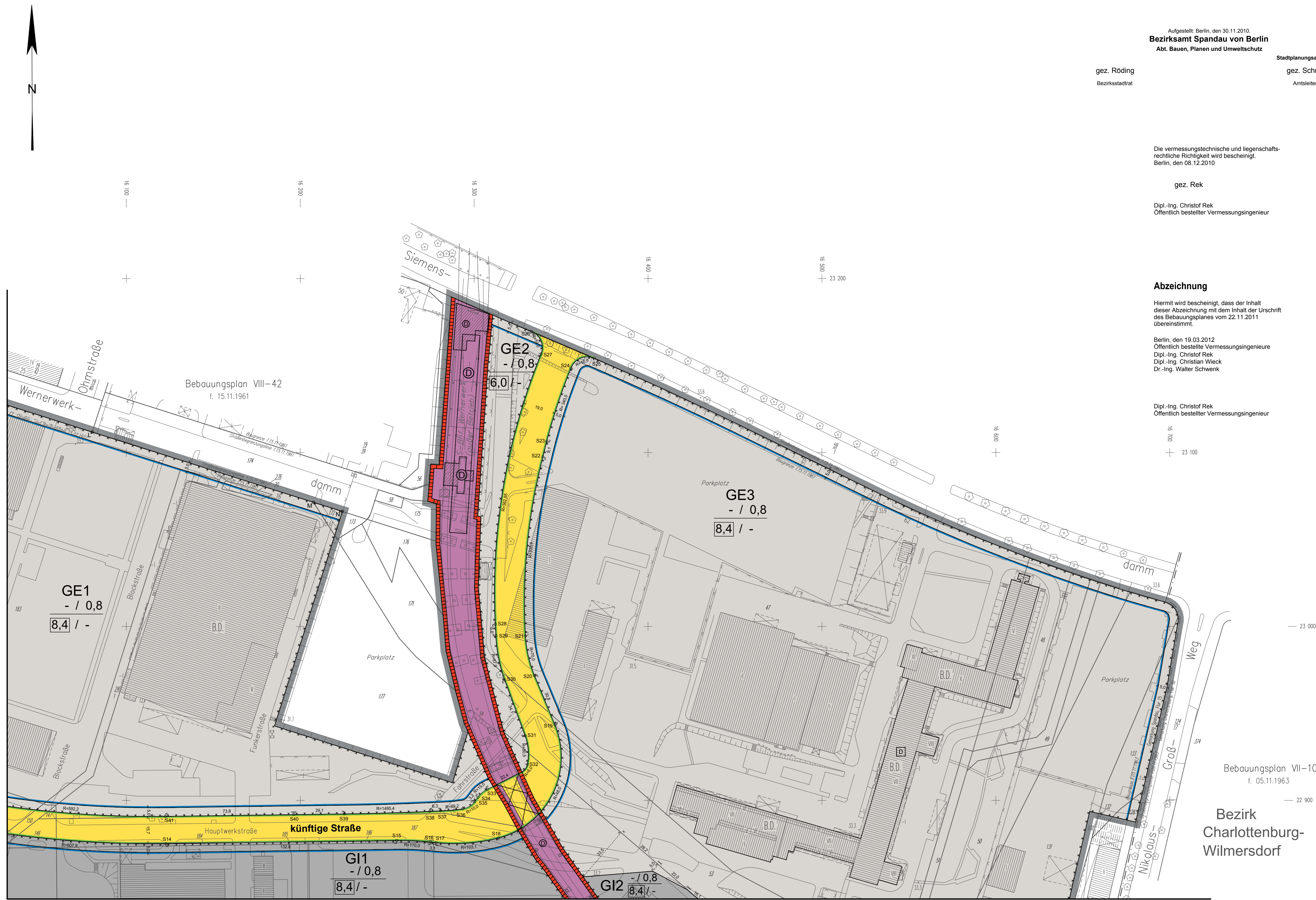
Dipl.-Ing. Christof Rek
 Öffentlich bestellter Vermessungsingenieur

Abzeichnung

Hiermit wird bescheinigt, dass der Inhalt dieser Abzeichnung mit dem Inhalt der Urschrift des Bebauungsplanes vom 22.11.2011 übereinstimmt.

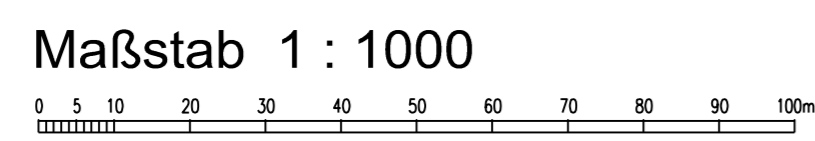
Berlin, den 19.03.2012
 Öffentlich bestellte Vermessungsingenieure
 Dipl.-Ing. Christof Rek
 Dipl.-Ing. Christian Wiek
 Dr.-Ing. Walter Schwenk

Dipl.-Ing. Christof Rek
 Öffentlich bestellter Vermessungsingenieur



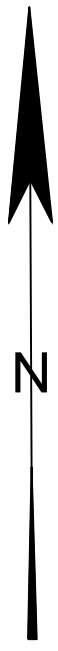
Anschluss Blatt 2

Anschluss Blatt 4



Planunterlage: Flurkarte, ALK 1:1000
 Stand: 30.11.2010
 Lagesystem: Amtliches System des Landes Berlin; System Soldner-Berlin (Netz 88)
 Höhensystem: Amtliches System des Landes Berlin; Deutsches Haupthöhennetz 1992 (DHHN 92)

Bebauungsplan VII-105
 f. 05.11.1963
 22 900
**Bezirk
 Charlottenburg-
 Wilmersdorf**



Aufgestellt: Berlin, den 30.11.2010.
Bezirksamt Spandau von Berlin
 Abt. Bauen, Planen und Umweltschutz

gez. Röding
 Bezirksstadtrat

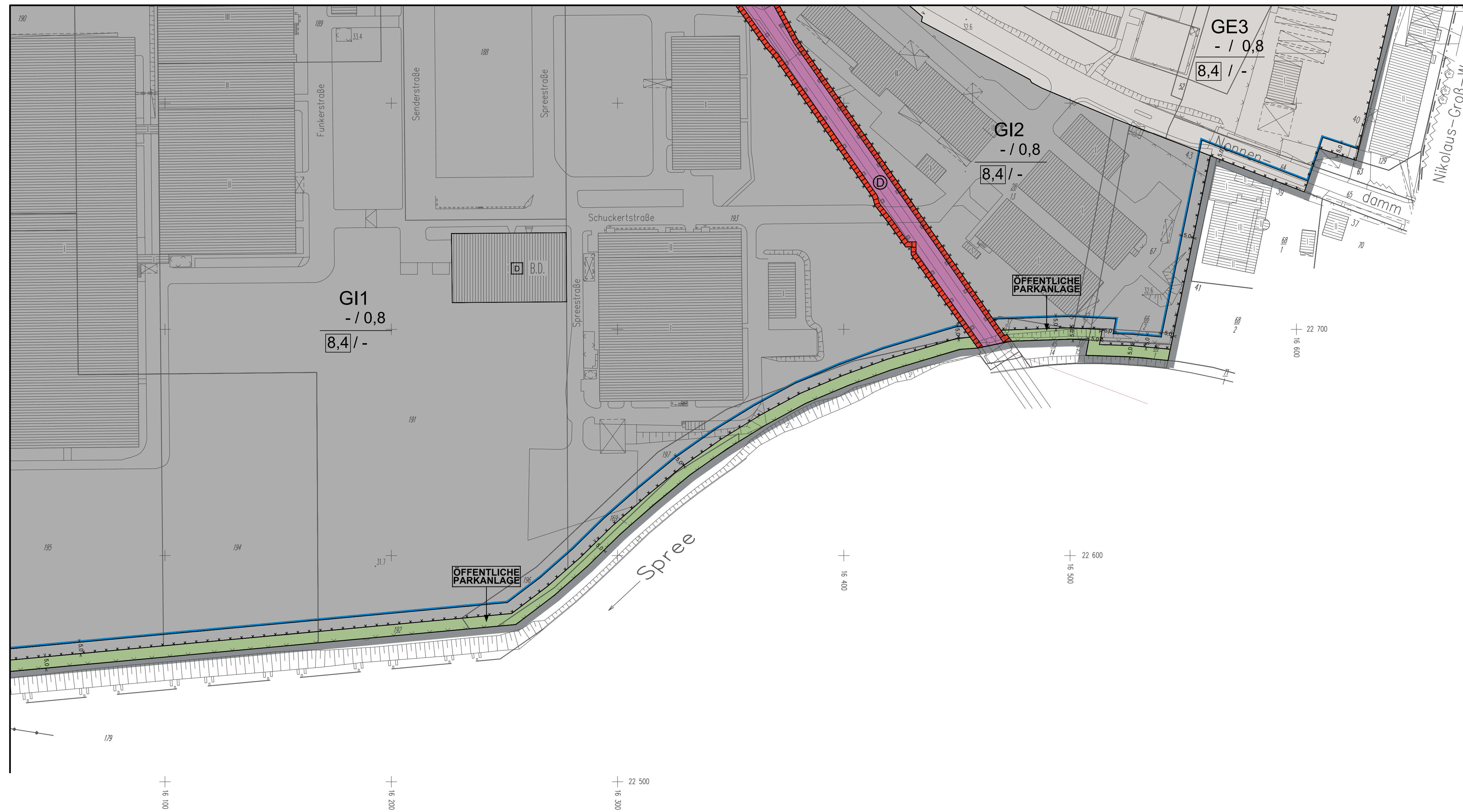
Stadtplanungsamt
 gez. Schulte
 Amtsleiter

Die vermessungstechnische und liegenschaftsrechtliche Richtigkeit wird bescheinigt.
 Berlin, den 08.12.2010

gez. Rek

Dipl.-Ing. Christof Rek
 Öffentlich bestellter Vermessungsingenieur

Anschluss Blatt 3



Anschluss
 Blatt 1

Bezirk
 Charlottenburg-
 Wilmersdorf

Abzeichnung

Hiermit wird bescheinigt, dass der Inhalt dieser Abzeichnung mit dem Inhalt der Urschrift des Bebauungsplanes vom 22.11.2011 übereinstimmt.

Berlin, den 19.03.2012
 Öffentlich bestellte Vermessungsingenieure
 Dipl.-Ing. Christof Rek
 Dipl.-Ing. Christian Wieck
 Dr.-Ing. Walter Schwenk

Dipl.-Ing. Christof Rek
 Öffentlich bestellter Vermessungsingenieur

